

Név:
Rajt:

Cél:

Rajtszám:
Menet:



A Budai-hegység távoli csúcsai éjszakai teljesítménytúra 2020. január 4-5.



Donát, Bálint
Kálvária-domb
(388 m)

Csanya
Meszes-hegy
(381 m)

Tamás
Zajná-tető
(341 m)

Árpi, János
Cseres-tető
(473 m)

Bence, Lukács, Márk
Nagy-Kopasz
(559 m)

Feri
„Jenő-tető”
(441 m)

Gegi
Fekete-hegy
(463 m)

Andi, Évi
Nagy-Szénás
(550 m)

Árpád
Kecske-hát
(453 m)

önkiszolgáló ráadás csúcs:
Alsó-Zsíros-hegy
(nem kötelező)
(424 m)

CÉL
(Nagykovácsi)

Szeretettel köszöntünk a 17. alkalommal megrendezésre kerülő teljesítménytúránkon! Reméljük, tetszenek majd a csúcsok, a kilátások; nem ázol át teljesen, s csak a mosoly fog az arcodra fagyni.

Tudnivalók

- A túra során kilenc pontot kell felkeresni (ezek nagy része hegycsúcs) tetszőleges sorrendben és útvonalon (kivéve: fokozottan védett terület), ám szintidőn belül.
- A túra szintideje 10 óra, ha a rajtban mást nem hirdetünk. *Ezt komolyan is vesszük.*
- Az Alsó-Zsíros-hegyen is pecsételő túrázóknak a szintidő egy órával meghosszabbodik.
- A csúcsokon pontőrök várnak, de előfordulhat, hogy idővel önkiszolgáló módra váltanak, ilyenkor magatoknak kell pecsételni, és szolgáljatok ki magatokat az ott lévő édességből is.
- A csúcsokat lehetőség szerint turistautakon és/vagy már meglévő erdészeti úthálózaton (erdészeti magánút, épített közelítő nyom, közelítő nyom) szükséges megközelíteni.
- A fokozottan védett területeken tilos letérni a kijelölt turistaútról! (Lásd a rajtban kihelyezett tájékoztatót.) Aki ezt megteszi, nem csak saját kizárását vonja maga után, hanem a túra jövőjét is veszélyezteti.
- A túrán mindenki saját felelősségére indul, a rendezőségtől kártérítés semmilyen címen nem igényelhető.
- A cél reggel 7.30-kor fizikailag is bezár.
- Amennyiben a túra feladására kényszerülsz, kérjük, jelezd ezt egy pontőrnél, vagy sms-ben a 20/775-3009-es telefonszámon.
- Nagykovácsi, Tisza István térről induló buszok menetrendje:
 - éjszakai járat Hűvösvölgybe (963-as): 0.27, 2.12, 3.12, 4.02
 - 63-as busz: 4.23, 4.53, 5.23, 5.53, 6.20, 6.50, 7.11, 7.31, 7.49, 8.11, 8.31, 8.51, 9.11
 - Holdnyugta: 0.35, megvilágítása: 57.2% - 66.51% Napkelte: 7.32

Örömteli túrázást és boldog újévet kíván a rendezőség!

Meglepetés csúcsok (3):

ZAJNÁT-TETŐ

(341 m)

ZÁRÁS: 5.30

A Meszes-hegytől É-ra található csúcs, mely a S jelzésről induló ösvényen közelíthető meg.

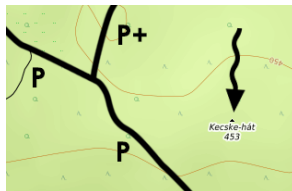


KECSKE-HÁT

(453 m)

ZÁRÁS: 5.30

A Remeteszőlősről induló P+ és a P jelzés találkozásától nem messze fellelhető csúcs.



„JENŐ-TETŐ”

(441 m)

ZÁRÁS: 6.00

Az Anna-vadászlaktól ÉÉNy irányban húzódó nyiladék végén található névtelen, 441 m magas csúcs. A nyiladékok kereszteződésénél álló vadászlestől DNy-i irányban, átkelve a vadbotlató csöveken 50 m-re találjuk a pontot.



Ráadás csúcs:

ALSÓ-ZSÍROS-HEGY

(424 m)

ZÁRÁS: 6.15

A Nagykovácsi ÉK-i szélé melletti turistaház romjainál induló KΔ jelzés visz a pontra. Ám az ellenőrzőpont nem a csúcson (a Klauzál-émlékműnél) található, hanem a jelzésen tovább haladva, a „hullámvölgy” után, a kopár gerinc végében, a fenyőfákkal tarkított kilátópontnál.

További csúcsok:

MESZES-HEGY

(381 m)

ZÁRÁS: 5.30

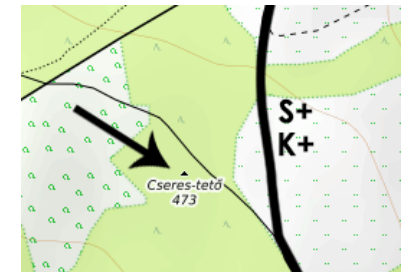
A sárga jelzésről murvás, majd szekérútra letérve, kb. szintben haladva közelíthető meg. A csúcs egy füves gerinc végén található, rajta kereszt áll. Az ellenőrzőpont ettől kicsit lejjebb posztol. Az új turistatérképek már jelölik az itt haladó ösvényt.

CSERES-TETŐ

(390 m)

ZÁRÁS: 5.30

Nagykovácsitól NY-ra elhelyezkedő csúcs a S+ közelében. 20 méterre az ösvénytől a jelölt helyen található a csúcsot jelölő geodéziai alappont.



NAGY-KOPASZ

(559 m)

ZÁRÁS: 5.30

A pont a hegység legmagasabb pontján lévő kilátó tövében található.

KÁLVÁRIA-DOMB

(388 m)

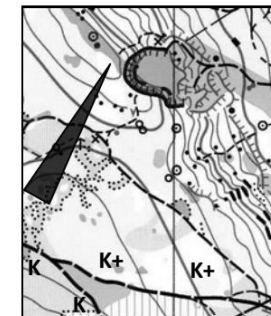
ZÁRÁS: 6.00

A K, K+ elágazás közelében fekvő csúcs. Az ellenőrzőpont a domb tetején lévő csúcskötől kb. 20 m-re található, a kilátóhelyen.



Vigyázat!

A turistatérképen is jelölt bánya igen meredek és veszélyes.



NAGY-SZÉNÁS

(550 m)

ZÁRÁS: 6.15

A K jelzés mentén fekvő kopár csúcs eltéveszthetetlen, ám pecsételni nem itt, hanem tőle ÉK-re, a P és a K jelzés találkozásánál, a Turistaház emlékfalnál lévő ellenőrző állomáson lehet.



A szénások környéke fokozottan védett terület, tilos letérni a K, K+ és P jelzésekről! (A pontos határokat a Cartographia térképen a vörös pont-vonal mutatja.)

FEKETE-HEGY

(463 m)

ZÁRÁS: 5.30

A Nagy-Kopasztól DK-i irányba, a Szarvas-árok mellett található, a Sziklafal közelében. A turistatérképeken egy névtelen 463 m-es csúcs jelzi. (Az új Z+ jelzés mellette halad el.)

