

Név: Rajtszám:

Rajt: Cél: Menet:

Zsuzsi, Ramó, Bence, Gábor
RAJT
(Nagykovácsi)

Panka, Péter
Felsberg
(355 m)

Gabi, Sopánka
Kálvária-domb
(388 m)

Tamás, Zoltán, Balázs
Nagy-Kopasz
(559 m)

Zsófi, Csenger, Sebi, Áron
Meszes-hegy
(381 m)

Bence, Bandi
Hosszú-erdő-hegy
(363 m)

Fanyó, Balu
Ilona-lak
(368 m)

Zsuzsa, Tibor
Fekete-hegy
(463 m)

Piró, Jockey
Nagy-Szénás
(550 m)

Andris, Dani
Perem-hegy
(486 m)

Ráadás csúc:
Alsó-Zsíros-hegy
(nem kötelező)
(424 m)

Zsuzsi, Ramó, Bence, Gábor
CÉL
(Nagykovácsi)



Budai-hegység távoli csúcsai éjszakai extrém teljesítménytúra 2009. január 3-4.

Szeretettel köszöntünk a hetedik alkalommal megrendezésre kerülő „Budai-hegység távoli csúcsai” elnevezésű téli éjszakai extrém teljesítménytúrán! A túra célja a Budai-hegység néhány kevésbé ismert, ám csodaszép csúcsának megismertetése. Reméljük, a csúcsok megválasztása kedvező fogadtatásra talál.

Tudnivalók

- A túrán mindenki saját felelősségére indul, a rendező segítségnyújtás semmilyen címen nem igényelhető.
- A túra során kilenc pontot kell felkeresni (ezek nagy része hegycsúcs) tetszőleges sorrendben és útvonalon, ám szintidőn belül.
- A túra szintideje 10 óra, ha a rajtban mást nem hirdetünk.
- Az (Alsó-)Zsíros-hegyet is felkeresni a túrázóknak a szintidő +1 órával meghosszabodik!
- A cél 7.30-kor fizikailag is bezár.
- Amennyiben a túra feladására kényszerülsz, jelezd ezt egy pontnál, vagy a 20/773-8515-ös telefonszámon.
- Nagykovácsi, Tisza István térről induló buszok menetrendje:
 - Szolgálati járatok Hővölgybe: 2.10, 3.10, 4.00
 - 63-as busz: 4.23, 5.03, 5.23, 5.43, 6.03 utána kb. 8 percenként
- Hold kel: 1.55, delel: 6.52, Nap kel: 7.32

Örömtelien várjuk a túrázókat és boldog új évet kívánunk a rendező névében:

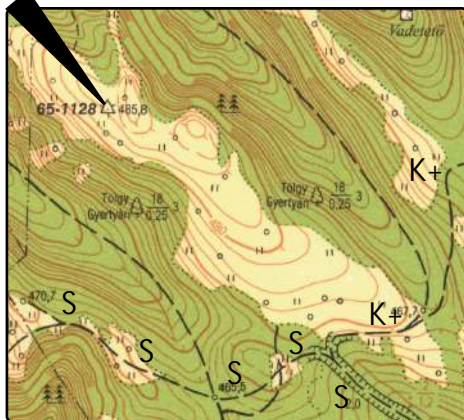
Rach & Renedel

A Csúcsokról

A meglepetés csúcs: PEREM-HEGY (486 m)

Nagykovácsitól É-NY-ra, a S és K+ jelzések elágazásától É-NY-i irányba egy hosszú, lapos, füves gerinc végén található. Ezen a gerincen áll a térképeken jelzett "régi határk".

A csúcsnak a térképeken nincsen neve, ám a magassága általában jelölve van. (A csúcs elnevezése folyamatban.)

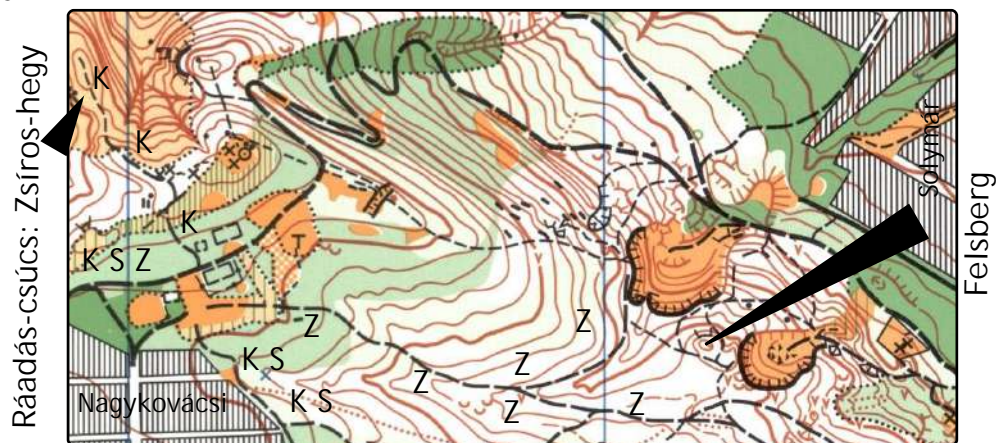


MESZES-HEGY (381 m)

A sárga jelzésű murvás, majd székérútra letérve kb. szintben haladva közelíthet meg. A csúcs egy füves gerinc végén található, rajta kereszt áll. A turistatérkép itt kissé pontatlan.

FELSBERG (355 m)

Solymártól nyugatra, az Örödöglyuk-barlangtól DK-re, két elhagyott bánya között kiemelked csúcs. Megközelíthet a Z ill. Z barlang jelzés felől.



NAGY-SZÉNÁS (550 m)

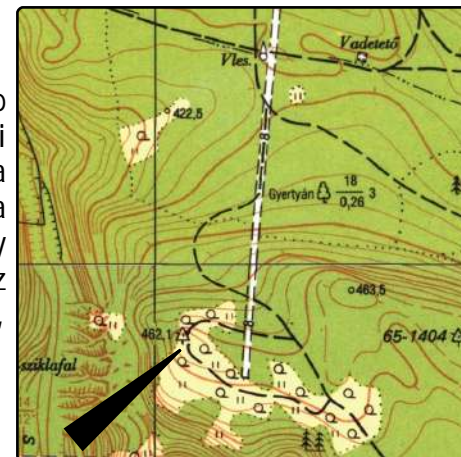
A kék jelzés mentén fekvő kopasz, széles csúcs.

HOSSZÚ-ERD -HEGY (363 m)

Egy bánya pereménél, bent csúcs mellett található a pont. A Remete-hegy felől egy igen szép, szinte magashegységi jellegű gerincen is megközelíthet. Csak akkor indulj erre, ha szereted a szép, ámde VESZÉLYES és NAGY ÜGYESSÉGET igénylő útvonalakat. Ha nem vagy biztos magadban, inkább a Remete-szurdok belseje felé kerülj. A nehéz gerincszakasz ki van jelölve a szurdok NY-i bejáratánál lévő sorompótól a pontig.

FEKETE-HEGY (463 m)

Általában ez a csúcs okozza a legtöbb izgalmat. A Nagy-Kopaszról délkeleti irányban, Adyligettől nyugatra, a Szarvas-árok mellett található a Sziklafal közelében. A térképen egy névtelen 463 m-es csúcs jelzi. Az ellenben a pont a csúcsról látható, attól kb. 50 m-re DK-re posztol.



ILONA-LAK (368 m)

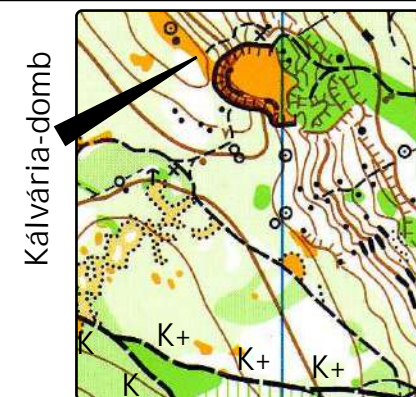
A térképeken is jelzett ház, a Meszes-hegytől DK-re.

NAGY-KOPASZ (559 m)

Pont a kilátónál.

KÁLVÁRIA-DOMB (388 m)

A K, K+ elágazás közelében fekvő csúcs. Az ellenben a pont a domb tetején lévő csúcsról kb. 20 m-re található, a kilátóhelyen. Vigyázat! A turistatérképen is jelölt bánya igen meredek és veszélyes.



Rádás csúcs: ALSÓ-ZSÍROS-HEGY (424 m) Nem kötelező!

Amennyiben van még erőd és kedved egy párszáz méteres kitérőre, vagy csak szintid akarod „nyerni”, még egy csúcsot felkereshetsz. A Zsíroshegyi turistaház romjaitól a kék háromszög jelzésen közelíthet meg. A pont a csúcsról NY-ra lévő É-D-i gerincen van (lásd még a jelen itiner Felsberg térképvázlatát).

A ponton pecsételnek a szintid +1 órával meghosszabodik!