

Név: Rajtszám: 102
Rajt: Cél: Menet:



A Budai-hegység távoli csúcsai éjszakai teljesítménytúra 2022. január 8-9.



Gábor
Zsíros-hegy
(452 m)

Csanya
Meszes-hegy
(381 m)

Donát, Bálint, Misi
Kerek-hegy
(419 m)

Ádám
„Fekete-tető”
(465 m)

Bence, Márk
Nagy-Kopasz
(559 m)

Fairy
Kecske-hát
(453 m)

Attila
Kopasz-erdő-tető
(526 m)

Árpi
Nagy-Szénás
(550 m)

önkiszolgáló
Telki-hegy
(421 m)

önkiszolgáló ráadás csúcs:
Tarnai-pihenő
(nem kötelező)
(435 m)

CÉL
(Nagykovácsi)

Szeretettel köszöntünk a 18. alkalommal megrendezésre kerülő teljesítménytúránkon! Reméljük, tetszenek majd a csúcsok, a kilátások; nem ázol át teljesen, s csak a mosoly fog az arcodra fagyni.

Tudnivalók

- A túra során kilenc pontot kell felkeresni (ezek nagy része hegycsúcs) tetszőleges sorrendben és útvonalon (kivéve: fokozottan védett terület), ám szintidőn belül.
- A túra szintideje 10 óra, ha a rajtban mást nem hirdetünk. *Ezt komolyan is vesszük.*
- Az Tarnai pihenőnél is pecsételő túrázóknak a szintidő egy órával meghosszabbodik.
- A csúcsokat lehetőség szerint turistautakon és/vagy már meglévő erdészeti úthálózaton (erdészeti magánút, épített közelítő nyom, közelítő nyom) szükséges megközelíteni.
- A fokozottan védett területeken tilos letérni a kijelölt turistaútról! (Lásd a rajtban kihelyezett tájékoztatót.) Aki ezt megteszi, nem csak saját kizárását vonja maga után, hanem a túra jövőjét is veszélyezteti.
- A túrán mindenki saját felelősségére indul, a rendezőségtől kártérítés semmilyen címen nem igényelhető.
- A cél reggel 7.30-kor fizikailag is bezár.
- Amennyiben a túra feladására kényszerülsz, kérjük, jelezd ezt egy pontóránál, vagy sms-ben a 20/775-3009-es telefonszámon.
- Nagykovácsi, Tisza István térről induló buszok menetrendje:
 - éjszakai járat Húvösvölgybe (963-as): 0.14, 2.14, 3.14, 4.02
 - 63-as busz: 4.23, 4.53, 5.23, 5.53, 6.20, 6.50, 7.11, 7.31, 7.49, 8.11, 8.31, 8.51, 9.11
 - Holdnyugta: 23.09, megvilágítása: 41%
 - Napkelte: 7.29

Örömteli túrázást és boldog újévet kíván a rendezőség nevében:

Darvas Márton és Szokol Dávid

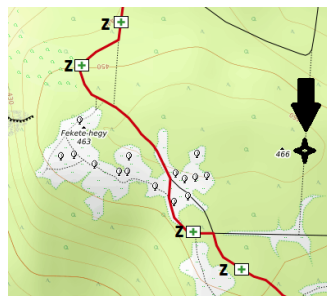
Meglepetés csúcsok (3):

„FEKETE-TETŐ”

(465 m)

ZÁRÁS: 5.30

A Nagy-Kopasztól DK-i irányban, a Fekete-hegytől (463) K-re, a térképen névtelen csúcs. Az ellenőrzőpont a csúcstól K-re található nyiladékon vert táborn, csak a legmagasabb pontot kell keresni.



TELKI-HEGY

(421 m)

ZÁRÁS: 5.30

A térképeken is jelölt csúcs az Anna-vadászháztól DNY-ra. Megközelítése pontosan É-i irányból lehetséges a Z+-ról letérve, a villanypásztor mellett, azon átmászni egyszer sem kell.

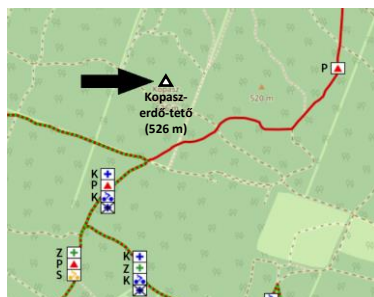


KOPASZ-ERDŐ-TETŐ

(526 m)

ZÁRÁS: 6.00

Nagykovácsitól D-re, a P és PΔ jelzéseket követve találjuk a csúcst, legegyszerűbben a tőle D-re található útról érzük el a csúcskövet a fák sűrűjében.



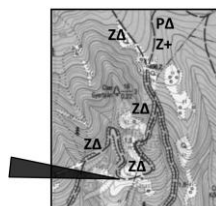
Ráadás csúcs:

TARNAI-PIHENŐ

(435 m)

ZÁRÁS: 6.15

Amennyiben van még erőd és kedved egy párszáz méteres kitérőre, vagy csak szintidőt akarsz „nyerni”, esetleg szeretnéd látni az éjszaka legszebb kilátását (a felhőket igyekeztük elfújni), ezt a csúcst is felkeresheted: az automata pont a Nagy-Kopasztól délre, a ZΔ jelzés mellett található.



További csúcsok:

MESZES-HEGY

(381 m)

ZÁRÁS: 5.30

A sárga jelzésről murvás, majd szekérútra letérve, kb. szintben haladva közelíthető meg. A csúcs egy füves gerinc végén található, rajta kereszt áll. Az ellenőrzőpont ettől kicsit lejjebb posztol. Az új turistatérképek már jelölik az itt haladó ösvényt.

KEREK-HEGY

(419 m)

ZÁRÁS: 5.30

Nagykovácsi Kálváriadomb elnevezésű részétől K-i irányban található 419 méteres csúcs. Megközelítése a hegyet keresztező S jelzésről lehetséges, ennek legmagasabb pontjától induljatok a csúcs felé, figyeljétek a domborzatot, a legmagasabb pontot.



NAGY-KOPASZ

(559 m)

ZÁRÁS: 5.30

A pont a hegység legmagasabb pontján lévő kilátó tövében található.

ZSÍROS-HEGY

(452 m)

ZÁRÁS: 6.00

Nagykovácsitól NY-ra található 452 méter magas csúcs, a Zsír-hegytől ÉK-re, közvetlenül a nyiladék/út mellett.



NAGY-SZÉNÁS

(550 m)

ZÁRÁS: 6.15

A K jelzés mentén fekvő kopár csúcs eltéveszthetetlen, ám pecsételni nem itt, hanem tőle ÉK-re, a P és a K jelzés találkozásánál, a Turistaház emlékfalnál lévő ellenőrző állomáson lehet.



A szénások környéke fokozottan védett terület, tilos letérni a K, K+ és P jelzésekről! (A pontos határokat a Cartographia térképen a vörös pont-vonal mutatja.)

KECSKE-HÁT

(453 m)

ZÁRÁS: 5.30

A Remeteszőlősről induló P+ és a P jelzés találkozásától nem messze fellelhető csúcs.

